



Správa železniční dopravní cesty, státní organizace
Oblastní ředitelství Praha
Partyzánská 24
170 00 Praha 7

VÁŠ DOPIS ZN.:

ZE DNE:

ZN. (č.j.): **S 3450/I2-31686/2016-SŽDC-OR PHA-OPS-Voj**

UKLÁDACÍ ZN.:

SKART. ZN.-LH.: **S5**

POČ. LISTŮ: **2**

POČ. PŘÍLOH: **4**

POČ. LISTŮ PŘ.: **5**

VYŘIZUJE: **Ing. Vladimír Vojtek**

TEL.: **972 224 814, 601 367 921**

FAX: **972 224 815**

E-MAIL: **vojtek@szdc.cz**

DATUM: **27.09.2016**

A 3 PROJEKT, s.r.o.

Pan

Jakub Rohlík

J. V. Sládka 699/II

391 81 Veselí nad Lužnicí

Vyjádření
Správy železniční dopravní cesty, státní organizace
k sítím

Na základě předložené žádosti a dokumentace (Zákres území dotčeného stavbou v měřítku 1 : 1000) vydává Správa železniční dopravní cesty, státní organizace (dále jen „SŽDC“), Oblastní ředitelství Praha (dále jen „OR Praha“) toto

Vyjádření k sítím
pro stavbu:

Název stavby: "TOA POINT NRZO" - SO 04 – Mirošovice u Prahy
Místo stavby: Mirošovice, na pozemcích p.č. 614/1, 1922/20, 1922/19 a st. p.č. 596 v k.ú. Mirošovice u Říčán
Trať: Benešov u Prahy (včetně) – Praha hl.n. (včetně)(Vršovice jen os.n.), žkm 151, 156 – 151,168, ve vzdálenosti 5,4 metrů od osy krajní koleje, vpravo tratě 1704 06 Senohraby-Strančice
TÚDÚ:
Žadatel: A 3 PROJEKT, s.r.o., J. V. Sládka 699/II, 391 81 Veselí nad Lužnicí
Stavebník / Investor: Správa železniční dopravní cesty, státní organizace, Dílžďená 1003/7, 110 00 Praha 1 – Nové Město

Předmětem žádosti je vyjádření k existenci inženýrských sítí v předloženém zákresu území dotčeného stavbou pro přípravu projektové dokumentace stavby **"TOA POINT NRZO" - SO 04 – Mirošovice u Prahy** (dále jen „stavba“), která se bude nacházet v obvodu a ochranném pásmu celostátní dráhy, jejímž provozovatelem je SŽDC, tratě zařazené do evropského systému TEN-T, elektrizované stejnosměrnou trakční soustavou o napětí 3 kV DC. Stavbou dojde k dotčení následujících pozemků SŽDC:

p.č. 614/1, st. p.č. 596 v k.ú. Mirošovice u Říčán

V území dotčeném stavbou se **nachází** inženýrské sítě v majetku SŽDC.

1. Správa budov a bytového hospodářství (dále jen „SBBH“) OR Praha sděluje, že ve vyznačeném území dotčeném stavbou se nachází objekt SŽDC:

- provozní budova (s jednou bytovou jednotkou) čp. 33 IC 5000145519. Objekt je napojen na žumpu, vodovodní a plynovou přípojku, viz. výřez z JŽM, který je nedílnou přílohou tohoto vyjádření,
- případné upřesnění sítí na místě zajistí odpovědný zaměstnanec SBBH (kontakt: p. Janda Ladislav, tel. 972 252 660, 724 754 008, jandal@szdc.cz).
- projektovou dokumentaci konzultujte odpovědným zaměstnancem SBBH (kontakt: p. Fojtů Jiří, tel. 972 226 564, 724 753 993, fojtu@szdc.cz).

SBBH bude požadovat nepřerušování inženýrských sítí včetně zachování příjezdových a přístupových cest k tomuto objektu.

Doručovací adresa: Správa železniční dopravní cesty, státní organizace
Oblastní ředitelství Praha, Partyzánská 24, 170 00 Praha 7

Obchodní firma: Správa železniční dopravní cesty, státní organizace

Sídlo: Praha 1, Nové Město, Dílžďená 1003/7, PSČ 110 00

Zápis v obchodním rejstříku: Městský soud v Praze, oddíl A, vložka 48384

IČ: 709 94 234

DIČ: CZ 709 94 234

www.szdc.cz

2. Správa sdělovací a zabezpečovací techniky Praha západ (dále jen „SSZT Pz“) OŘ Praha, konstatuje, že v území dotčeném stavbou se nachází kabelová trasa (viz. Situace, která je přílohou tohoto vyjádření). *Kabely nesmí být poškozeny, musí zůstat volně přístupné a je nutné kabely vytýčit. Vytýčení sjednejte, nejméně 14 dní, předem u odpovědného zaměstnance správce (kontakt: p. Pacholík Zdeněk, tel. 972 257 480, 602 691 953, pacholik@szdc.cz).*
3. Správa elektrotechniky a energetiky (dále jen „SEE“) OŘ Praha upozorňuje žadatele na výskyt kabelových tras v území dotčeném připravovanou stavbou. Jedná se o trasy kabelů NN viz. příloha, která je nedílnou součástí tohoto vyjádření. SEE OŘ Praha bude požadovat následující :
 - *kabelová vedení nesmí být nijak dotčena, veškerá kabelová vedení je nutné s předstihem vytrasovat. Je nutné zachovat ochranné pásmo kabelů dle § 46 zákona č. 458/2000 Sbírky, energetický zákon v platném znění, včetně zákazu přejíždění kabelů vozidly resp. technikou s hmotností nad 6 tun. Veškeré zemní práce v jejich blízkosti nutno provádět ručně za zvýšené opatrnosti,*
 - *přesné vytýčení kabelů bude provedeno na základě písemné objednávky zaslané s dostatečným předstihem (minimálně 14 dnů) odpovědným zaměstnancům správce (kontakty : Ing. Kušta Milan, tel. 972 224 047, 607 858 775, kusta@szdc.cz nebo p. Kozlík Petr, tel. 972 224 049, 606 963 093, kozlik@szdc.cz),*
 - *organizace provádějící stavební práce související s připravovanou stavbou musí dodržet ustanovení příslušných vyhlášek, TKP SD (technických a kvalitativních podmínek staveb státních drah, které jsou dostupné na webových stránkách SZDC-TÚDC : www.tudc.cz → Dokumenty pro zhotovitele) a platných norem. V momentě jakýkoliv stavebně-montážních prací v blízkosti zařízení ve správě SEE musí být prováděny pod technickým dohledem odpovědného zaměstnance správce (kontakt : p. Ott Miloš, tel. 972 252 651, 724 834 587, ott@szdc.cz).*
 - *při činnosti v blízkosti elektrifikované trati je nutno respektovat veškeré platné normy, předpisy a zakázané činnosti v blízkosti trakčního vedení (dále jen „TV“) pod napětím zejména dle ČSN EN 50 110 – 1 ed. 2 a TNŽ 34 3109.*
 - *upozorňujeme, že stávající trakční podpěry v blízkosti plánované realizace stavby nedisponují odraznými konstrukcemi ani bezpečnostními sděleními a proto při stavebních pracích nesmí být narušena statika trakčních podpěr a musí být respektováno jejich ochranné pásmo (dále jen „OP“.*
 - *realizace stavebních prací musí respektovat "minimální hranici přiblížení stavby" k TV dle ČSN 34 1530 ed.2. V případě že, stavební činnost bude realizována za hranicí výše uvedeného prostoru, musí být na TV zajištěna napěťová výluka a stávající TV jako celek musí být chráněn před poškozením.*
 - *projektovou dokumentaci připravované stavby konzultujte s odpovědným zaměstnancem správce (kontakt: Mgr. Bc. Fiala František DiS, tel. 972 245 402, 702 086 386, fialaf@szdc.cz).*
4. Při realizaci stavby dojde ke styku s telekomunikačními vedením a zařízením, která jsou chráněna ochranným pásmem dle § 102 zákona č.127/2005 Sb., o elektronických komunikacích. Bude plně respektováno a splněno vyjádření ČD-Telematiky, a.s., ze dne 07.09.2016 č.j. 1201610480 včetně přílohy, kterými jsou Všeobecné podmínky pro činnosti na kabelech v majetku SZDC a list č. 69B z Kabelové knihy. Předmětné vyjádření bylo na základě předložené dokumentace vydáno žadateli (OŘ Praha, OPS) a je nedílnou přílohou tohoto vyjádření.
5. Správa mostů a tunelů (dále jen „SMT“) OŘ Praha upozorňuje na mostní objekt v těsném sousedství území dotčeného stavbou. Jedná se o mostní objekt v evidenčním kilometru (dále jen „ekm“) 151,979 s názvem „**Podchod Mirošovice**“. *Stavbou nesmí dojít k jeho poškození. V případě potřeby dalších informací se obraťte na odpovědného zaměstnance správce (kontakt : Ing. Vyšohlíd Jiří, tel. 972 252 647, 728 541 860, vysohlid@szdc.cz).*
6. Stavba se bude nacházet na pozemku p.č. 614/20 v k.ú. Mirošovice u Říčan, který je ve správě Regionální správy osobních nádraží (dále jen „SON“), Ukrajinská 304, 101 00 Praha 10 – Vršovice. Projektovou dokumentaci připravované stavby konzultujte s odpovědným zaměstnancem správce (kontakt: paní Brandejsová Ivana, tel. 725 517 449, brandejsova@szdc.cz).

Nad rámec požadovaného vyjádření k inženýrským sítím, zařízením a objektům uvádíme :

Požadujeme předložit k projednání projektovou dokumentaci (dále jen „PD“) dalších stupňů /vypracovanou ve vztahu k železniční trati/ odpovídající povaze projednání ve smyslu stavebního zákona, t.j. zadání stavby pro projednání v územním řízení a následně projekt stavby pro stavební povolení případně PD pro sloučené územní a stavební řízení. V projektové dokumentaci musí být zahrnuta veškerá činnost v obvodu a ochranném pásmu dráhy (přípojky veškerých inženýrských sítí, způsob likvidace veškerých povrchových vod, přístupové respektive příjezdové cesty, zpevněné plochy, zajištění provádění stavby proti případné prašnosti, další i drobné stavby, terénní a sadové úpravy, apod.) včetně zařízení staveniště, situace s uvedením žkm, výpis z katastru nemovitosti a do situace zakreslit hranice pozemku dráhy.

- náležitosti projektové dokumentace viz webové stránky (www.szdc.cz → **Nepřehlédněte !** → Vyjádření ke stavbám v ochranném pásmu dráhy a dotazy na existenci sítí na pozemcích SŽDC → kontakty na jednotlivá OŘ → **Ochranné pásmo dráhy OŘ Praha**).
- jednotnou železniční mapu (dále jen „JŽM“) lze za úhradu získat na SŽDC, Správě železniční geodézie Praha (dále jen „SŽG Praha“), Pod Výtopnou 645/8, 186 00 Praha 8, kontaktní osoba: Ing. Miroslav Šíp, tel. 972 245 006, 724 167 327, sipm@szdc.cz) - vzhledem k časové náročnosti na přípravu dokumentu doporučujeme zaslat Vaši žádost na uvedený e-mail s uvedením katastrálního území a parcelního čísla dotčeného/ých pozemku/ů a s přiloženým zákresem zájmového území v katastrální mapě.
- dokumentaci preferujeme zaslat v elektronické podobě ve formátu **.pdf** na e-mailovou adresu: orphatech@szdc.cz, poštou na CD případně datovou schránkou uccchjm).

Projekt musí mimo jiné obsahovat :

- a) situaci nejlépe v měřítku 1:1000 nebo 1:500 s výrazným zakreslením projednávané stavby, zakreslením osy krajní koleje SŽDC, s vyznačením směru a kilometráže trati a s udáním žkm polohy stavby vůči trati,
- b) příčný řez vedený kolmo na kolej SŽDC v místě největšího přiblížení stavby k ose krajní koleje, v měřítku 1:100 (1:200) s uvedením vzdálenosti stavby od osy krajní koleje,
- c) příčné řezy k trati TÚ 1704 provedené v dalších rozhodných místech (například po 25,0 metrech) a to v měřítku 1:100 (200) s uvedením vzdálenosti stavby od osy krajní koleje,
- d) technickou zprávu, ve které bude **podrobně definována** stavba v obvodu a ochranném pásmu dráhy, a ve které **budou respektována** výše uvedená rámcová sdělení,
 - a. parcelní čísla pozemků dotčených stavbou resp. sousedících se stavbou v obvodu a ochranném pásmu dráhy, katastrální situaci a výpis z katastru nemovitostí na pozemek(y), na kterých se stavba nachází (může být i neověřená kopie).
- e) doručovací adresu, telefonní číslo případně e-mailovou adresu.

Toto vyjádření je vydáno k existenci inženýrských sítí a zařízení ve správě OŘ Praha v rozsahu předložené dokumentace s platností **2 let** od data vydání. **Nelze je použít jako podklad k žádosti o zahájení územního řízení ani jako podklad ke stavebnímu řízení.**

Upozorňujeme, že z důvodu transformace Českých drah, akciové společnosti (dále jen „ČD, a.s.“), se od 01.07.2008 již nevzdává společné vyjádření za ČD, a.s., a SŽDC. Tento dokument sděluje **pouze** vyjádření SŽDC k území dotčenému stavbou. Pokud stavba **bude sousedit** s pozemkem/y ČD, a.s., v k.ú. Mirošovice u Říčan je též nutné si ke stavbě **samostatně** vyžádat vyjádření ČD, a.s. Žádosti vyřizují: České dráhy, a.s., Regionální správa majetku Praha, Ukrajinská 304/2b, 101 00 Praha 10 – Vršovice (kontakty: p. Machálek Ivan, tel. 972 226 487, 724 681 557, machalek@rsm.cd.cz nebo Ing. Pospíšil Ondřej, tel. 972 226 181, 602 307 700, pospishilo@rsm.cd.cz).

Stavba se nachází v prostoru železniční tratě, která je elektrizována stejnosměrnou trakční soustavou o napětí 3 kV DC s možností vzniku bludných proudů. Upozorňujeme na povinnosti vyplývající z ustanovení zákona o drahách č. 266/1994 Sb., ve znění pozdějších novel. Veškeré inženýrské sítě a uložená zařízení musí být opatřeny účinnou protikorozi ochranou nebo musí být zhotoveny z materiálů nepodléhajících korozi - doporučujeme konzultaci se SŽDC, Technickou ústřednou dopravní cesty (dále jen „TÚDC“), Specializované středisko diagnostika korozních vlivů, Malletova 10/2363, 190 00 Praha 9, (kontakt: Ing. Matouš Jan, tel. 972 228 747, 602 766 220, jan.matous@tudc.cz nebo Ing. Svoboda Michal, tel. 972 228 749, 724 500 145, michal.svoboda@tudc.cz).

Pro případné další žádosti a/nebo jiná podání týkající se předmětné stavby (např. při předkládání žádostí k dalšímu stupni dokumentace stavby) bychom Vás rádi požádali, abyste uváděli naše číslo jednací a číslo spisové pro naši rychlejší orientaci k uvedenému záměru.

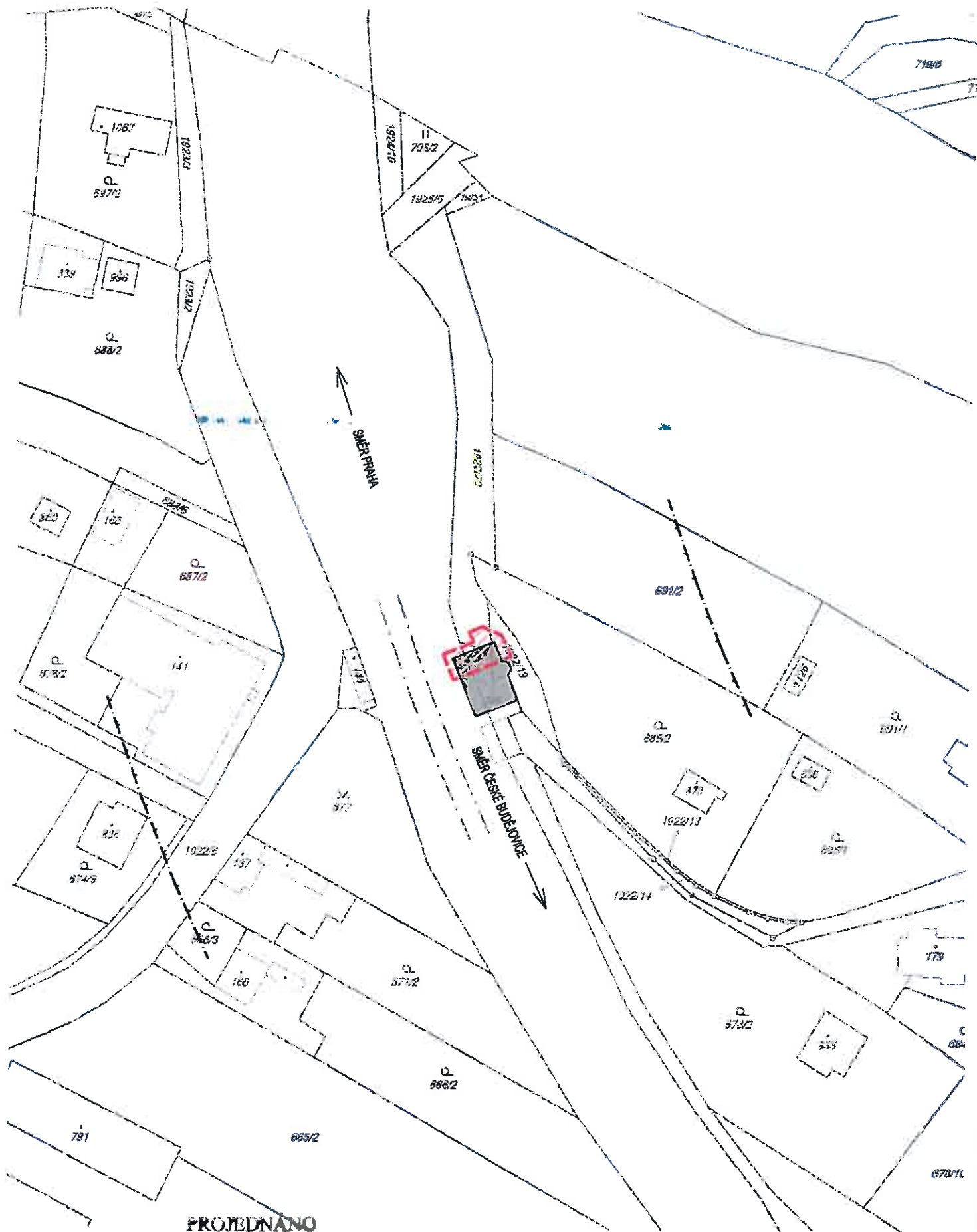


Libor Škvára
náměstek ředitele pro techniku
Oblastní ředitelství Praha

Správa železniční dopravní cesty,
státní organizace
Oblastní ředitelství Praha
Partyzánská 24, 170 00 Praha 7
IČ: 70994234, DIČ: CZ70994234
(701)

Přílohy :

1. SBBH – výřez z JŽM, orientační zákres, bod č. 1
2. SSZT P_z - situace kabelových tras, bod č. 2
3. SEE – výřez ze skutečného provedení, bod č. 3
4. Telematika, a.s., bod č. 4



PROJEDNÁNO
U SŽDC-OR PRAHA

č.j. **S 3450/12 - 31686/2016 - SŽDC-OR PRAHA - OPS - Voj**

LEGENDA:



HRANICE / ČÍSLA PARCEL DLE KN

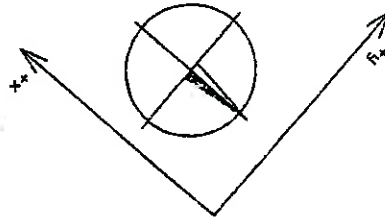
ZÁJMOVÉ ÚZEMÍ; k. ú. Mirošovice u Říčan

PŘEDMĚTNÝ OBJEKT VÝPRAVNÍ BUDOVY; č. p. 33, parc. č. st. 596





1:1000



KRT. MÍROVŮVICE



Legenda:

-  Zaměření skutečného provedení stavby - dotčený PS, SO
-  Zaměření skutečného provedení stavby
-  Stávající situace - mimo stavbu
"Optimalizace trati Benešov u Prahy - Strančice"
-  $\frac{f}{35 \times 90}$
 $\frac{3 \times 4 \times 0,8}{3 \times 4 \times 0,8}$ Popis z projektové dokumentace

